Circuit découverte n° Lg20 : Hierlot

Cette promenade vous plonge au sein du site Natura 2000 *Haute Vallée de la Lienne* ainsi qu'au cœur de la réserve naturelle domaniale « Les Prés de la Lienne ». Arpentant les prés humides, les forêts alluviales, il n'est pas rare d'apercevoir un chevreuil ou un pic épeiche. Le long de la Lienne, la bergeronnette des ruisseaux, reconnaissable à son plumage jaune, vous accompagne de son doux chant. Après cela, le sentier traverse des prairies de fauche au cortège haut en couleur. Ce circuit riche en milieux et en espèces, vous dévoile un paysage enchanteur.

Bergeronnette des ruisseaux - Photo : A. Pironet

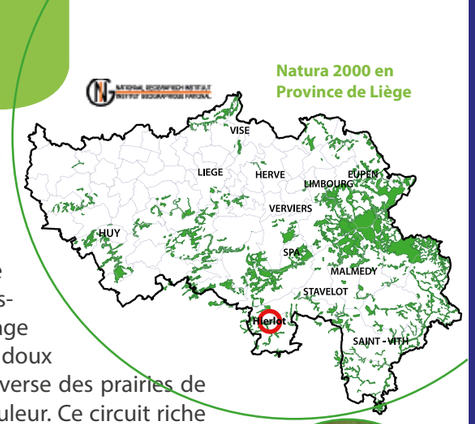



Chevreuil - Photo : A. Pironet

Promenade : Les Prés de la Lienne
4 km – parcours facile
Accès PMR : non
Restrictions d'accès : en principe, non. Info en page 4.
Balisage : rectangle rouge sur fond blanc
Départ : Village de Hierlot ou petit parking le long de la N645 entre Hierlot et Bra
Accès TEC : ligne 265, MAIS ne circule pas WE et fériés.

Fiche réalisée en 2016 dans le cadre d'une subvention accordée par le SPW au CRIE du Domaine de Bérinzenne pour la sensibilisation à Natura 2000. Photos, sauf mention contraire : Frédérique Demartin

Lg 20

Natura 2000 - Des sites qui valent le détour

Province de Liège - Circuit n°20 : Prairies et forêts alluviales

Wallonie

En savoir plus :

Pour toute information sur les restrictions occasionnelles d'accès : Département de la Nature et des Forêts – Cantonnement de Vielsalm – 080/28.22.80

Site Natura 2000 *Haute Vallée de la Lienne*
http://biodiversite.wallonie.be/fr/be33060-haute-vallee-de-la-lienne.html?IDD=402653747&IDC=2892

Office du Tourisme de Lierneux - 080/42 96 34 – www.lierneux.be/index.php/j-stuff/office-du-tourisme - tourisme@lierneux.be

Maison du Tourisme du Pays d'Ourthe-Amblève – 3 rue de Louveigné – 4920 Remouchamps – 043/84.35.44 – info@ourthe-ambleve.be

A découvrir sur le site et à proximité :

« **Les Fjords de la Lienne** » est une asbl qui vous permettra de découvrir la vallée de la Lienne de manière originale. Diverses activités équestres y sont proposées, notamment des balades et des randonnées avec des chevaux élevés au sein même de la réserve naturelle. L'asbl dispose d'un espace jardin-potager et y propose des plants bio à repiquer. Ancômont, 8 – 4990 Lierneux – 080/22.93.65

Intéressé par les pierres à aiguiser ou simplement curieux d'apprendre ? L'« **Ardenne-Coticule** » est le producteur exclusif des pierres à aiguiser Coticule & Belgian Blue Whetstone : à visiter ! Petit-Sart, 38c – 4990 Lierneux - info@ardennes-coticule.com - www.ardennes-coticule.be

Fjords - Photo : A. Pironet

Natura 2000 est un réseau écologique destiné à favoriser la biodiversité à l'échelle de l'Europe tout entière.
Infos : http://natura2000.wallonie.be/

Une autre promenade découverte se trouve à proximité, il s'agit du circuit n°5 : Logbiermé. Elle vous emmène en milieu forestier et au sein de site Natura 2000 *Noir Ru et vallée de Rechterbach*.

1 - Les pieds mouillés !

Bordant la Lienne, l'association d'aulnes glutineux, de saules, de noisetiers, etc. constitue un milieu Natura 2000 rare et prioritaire : la **forêt alluviale**. Cette forêt est une zone inondable très fertile de part l'apport d'**alluvions** lors des crues. Elle fait partie du paysage, créant avec les mégaphorbiaies et les prés humides, une mosaïque d'habitats intéressants. La cigogne noire, espèce Natura 2000, se nourrit dans les cours d'eaux et les prairies humides des vallées.

Cigogne noire - Photo : JM. Winants

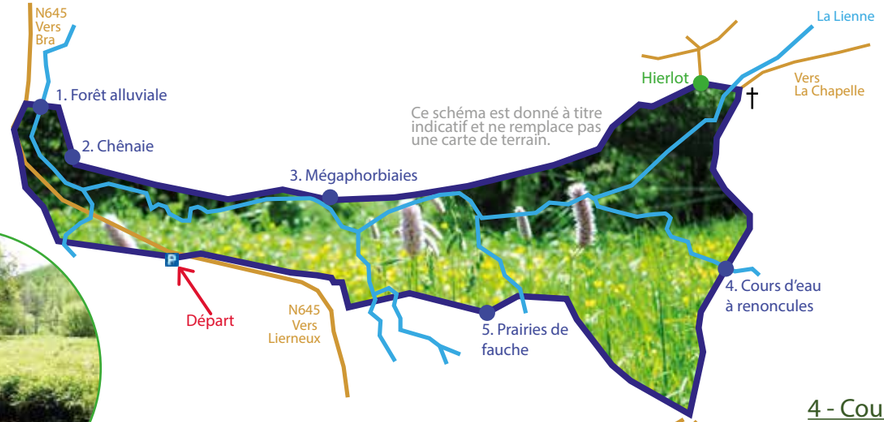

Rousserolle verderolle

3 - Prairie humide

A votre droite, se trouve un milieu que l'on nomme « **mégaphorbiaie** » où l'on observe des formations végétales dominées par de grandes plantes à fleurs. De haut intérêt écologique, cet habitat Natura 2000 est très fleuri par la reine des prés, la bistorte, le scirpe des bois et bien d'autres encore… Insectes, petits mammifères et oiseaux, comme la **rousserolle verderolle**, y trouvent une zone de quiétude.

Oxalis petite - oseille

2 - Chênaie

Rapidement, le sentier vous emmène dans une ambiance où il n'est pas rare d'entendre chanter le troglodyte mignon. Ici, les sols relativement humides sont occupés principalement par les chênes pédonculés accompagnés par une végétation de sous bois où l'on peut observer le géranium des bois, l'**oxalis petite-oseille**, la stellaire holostée, etc. Les conditions pédologiques sont peu favorables au hêtre mais permettent l'installation des chênes et autres essences laissant passer plus de lumière et ce pour le bonheur des plantes des sous bois !

Martin-pêcheur - Photo: A. Pironet

Lychnis à fleur de coucou

Bistorte

4 - Cours d'eau à renoncules

L'avant-dernier habitat Natura 2000 rencontré est le cours d'eau à renoncules que surplombe ce pont. Cet habitat est fréquenté par un oiseau assez farouche dont le nom est pourtant bien connu : le **martin-pêcheur**. Les saules et aulnes bordant la rivière, aux rives colorées ci et là de populage des marais, lui servent de perchoirs lors de sa pêche.

5 - Paradis fleuri

Les prés de fauche qui nous entourent regorgent de graminées, de cirse des marais, de **lychnis à fleur de coucou** et de **bistorte**. Cette dernière est l'unique plante-hôte de la chenille d'un papillon assez rare : le cuivré de la bistorte. Le maintien de ces milieux ouverts, par une fauche tardive ou par un pâturage très extensif, est une des mesures de protection de ce petit papillon souffrant du reboisement naturel. Bordé de haies, cet habitat est aussi bénéfique à certaines chauves-souris pour qui ce milieu représente un terrain de chasse idéal.