Description du conseil cynégétique	
(Secteur de) Conseil cynégétique	Hautes Fagnes Eifel Elsenborn Hattlich
Superficie totale du (secteur de) Conseil cynégétique (1000 ha)	4.122
Superficie boisée occupée par le Cerf (1000 ha)	3.882
Superficie de référence plan de tir Cerf (1000 ha)	3.895
Proportion forêt de résineux (%)	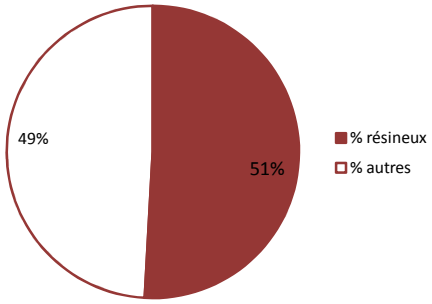
Proportion propriétés publiques (%)	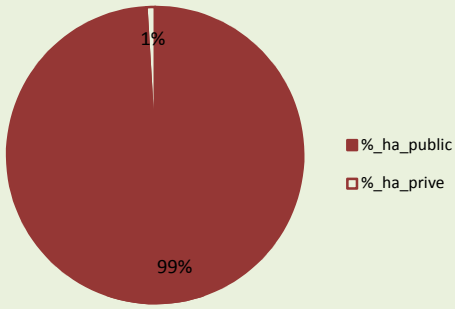
Proportion des sites Natura 2000 (%)	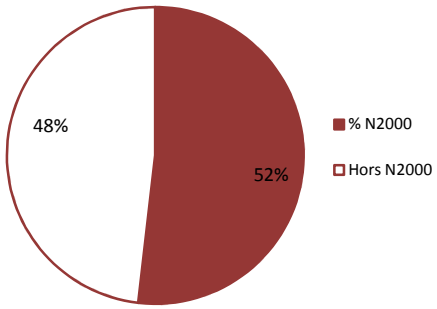
Altitude moyenne (m)	538
Indice de masse corporelle du cerf (IMC) (kg)	34.93
Catégorie IMC	pauvre
Prélèvement (n/1000 ha) 2015	Données à l'échelle du secteur de Conseil
cerf	17.71
chevreuil	29.43
sanglier	2.99
Prélèvement absolu 2015	
daim	0
mouflon	0
Densité estimée Cerf en 2017 / 1000 ha bois référence	43

Réseau Enclos-exclos

Nombre de placettes **15**

Objectif sylvicole n°1

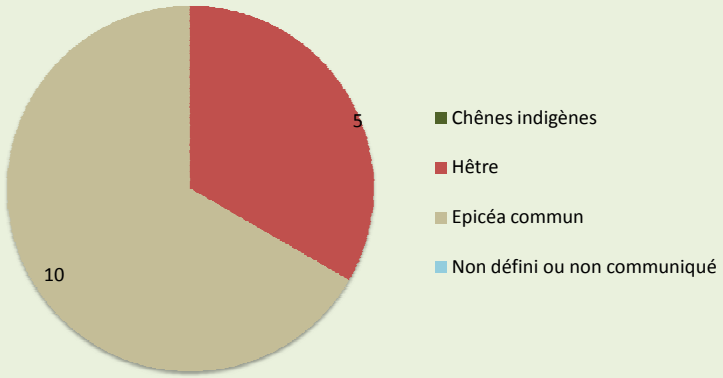

Objectif sylvicole n°2

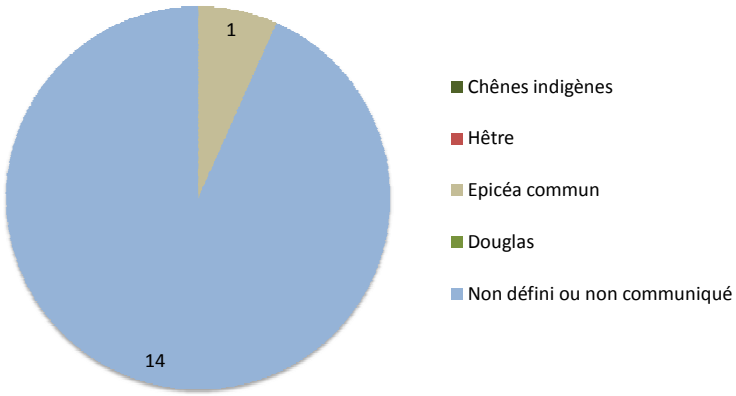

Proportion des dispositifs en forêt publique

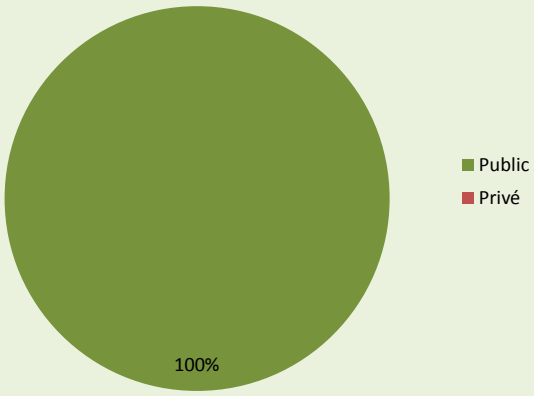

Types de peuplements

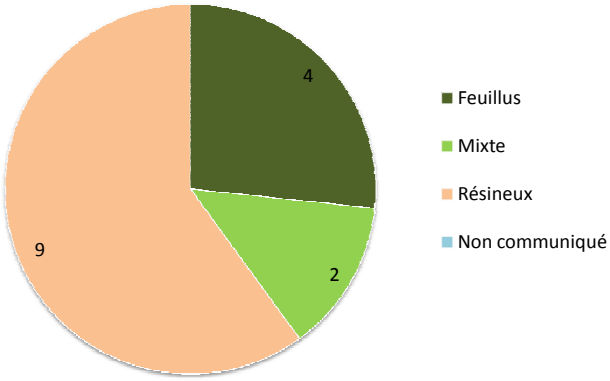

Régime

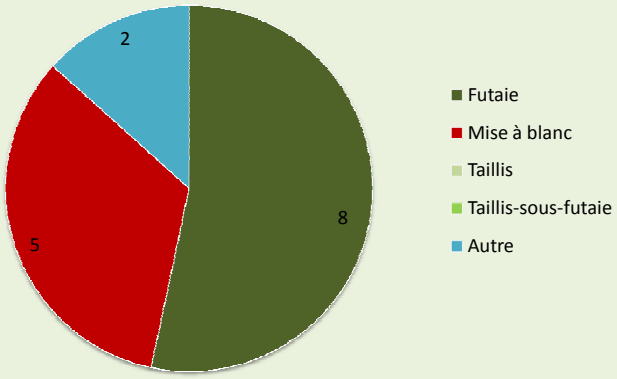

Régénération

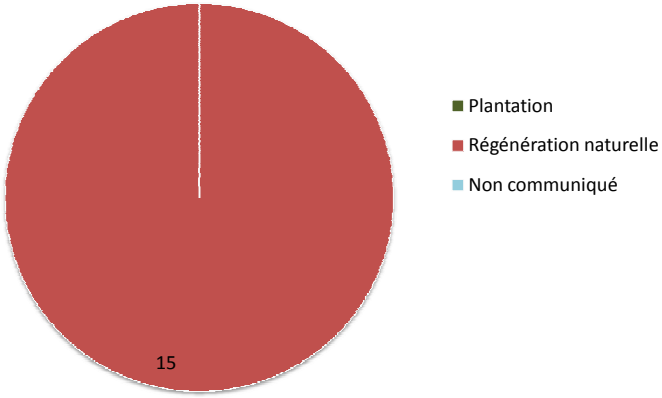
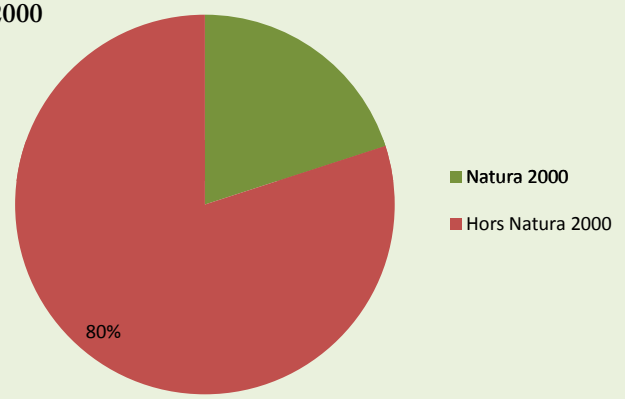
Proportion de dispositifs en Natura 2000