

Le décret Flamand sur la conservation de la nature: un reboot nécessaire pour la LCN de 1973?

prof. dr. Hendrik Schoukens



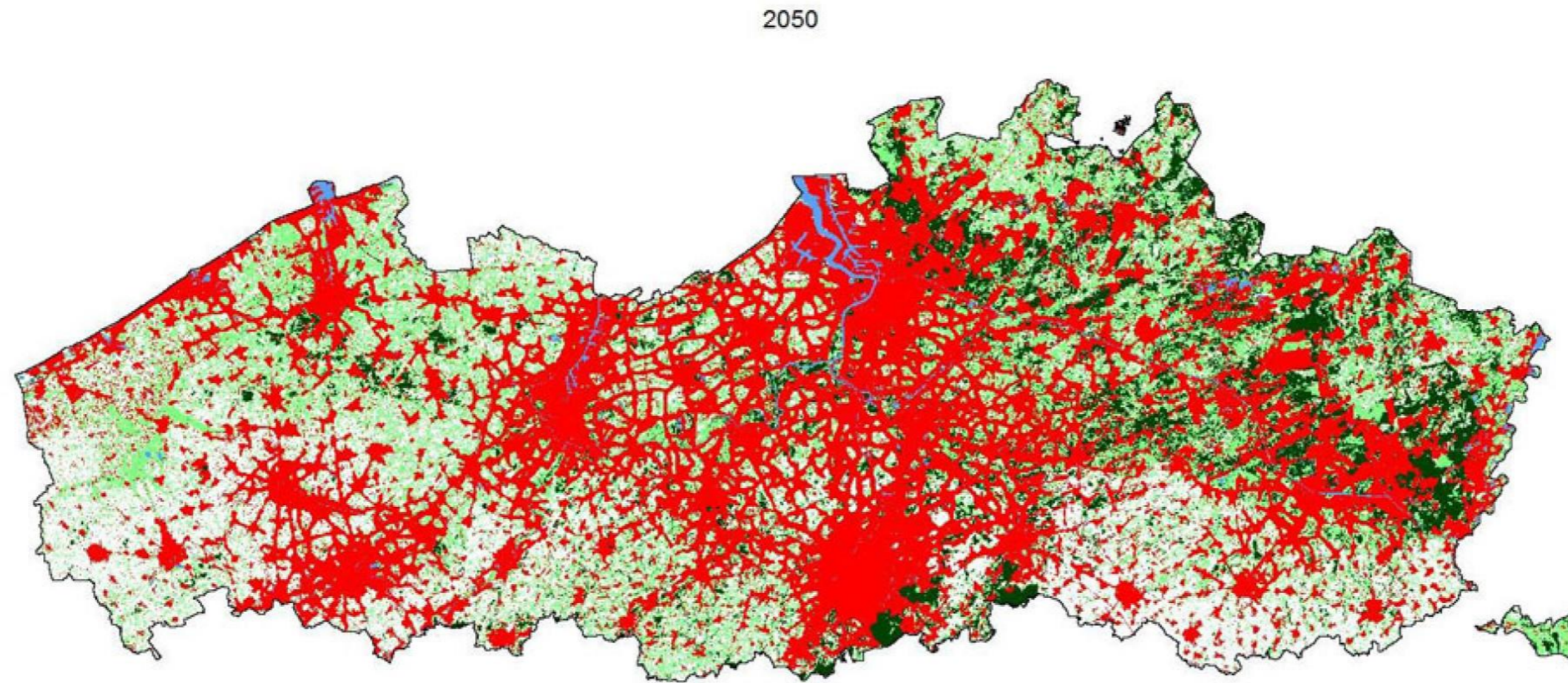
Center for Environmental and
Energy Law

I. Introduction

Bienvenue en Flandre



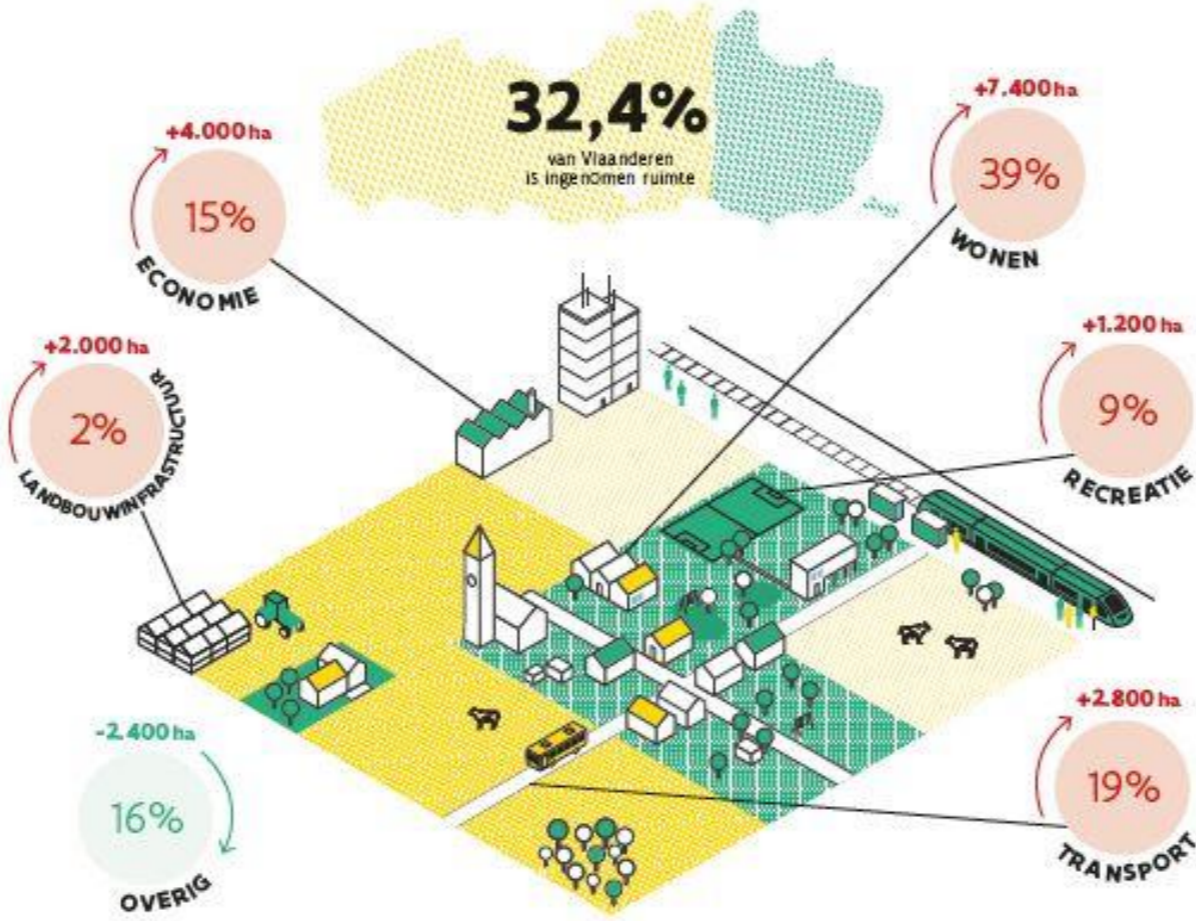
Bienvenue en Flandre



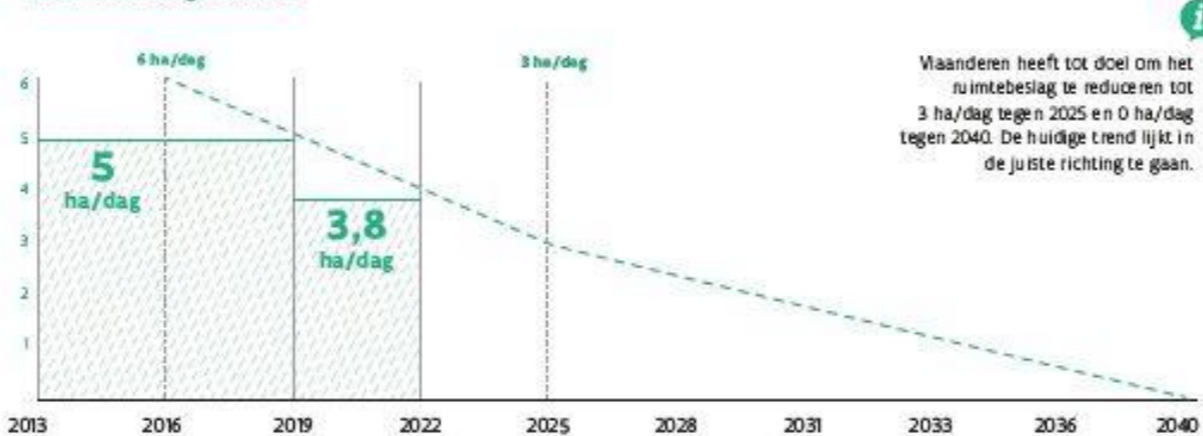
Ruimtebeslag in Vlaanderen

441.500 hectare, ongeveer een derde van Vlaanderen, wordt ingenomen door de mens: wonen en tuinen, industrie, voorzieningen, landbouwinfrastructuur, transport, recreatie en parken. Elk jaar komt de open ruimte meer onder druk te staan, terwijl deze cruciaal is voor biodiversiteit, voedselproductie of waterberging.

Dit is de evolutie van 2013 tot 2022.



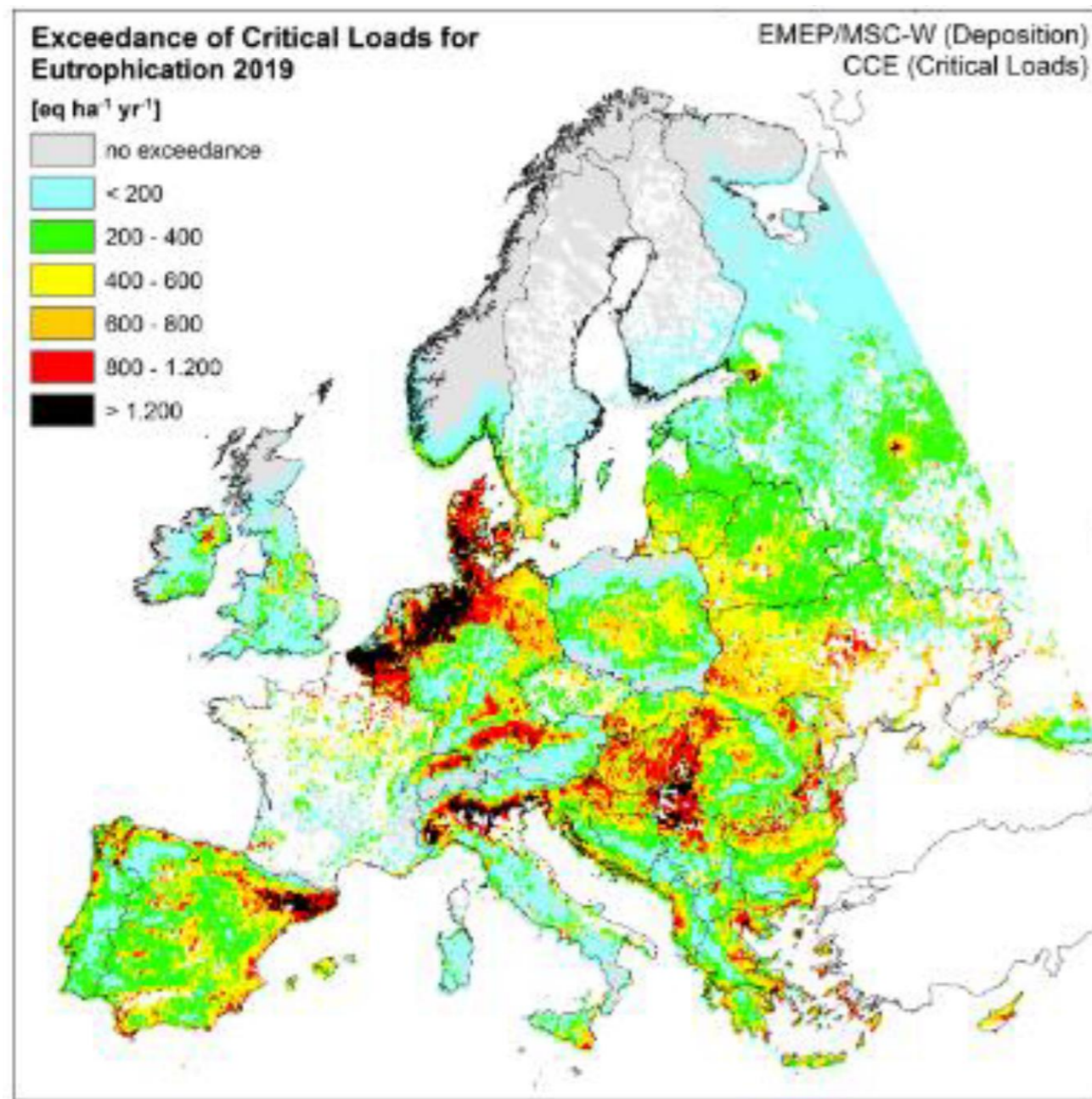
Ruimtebeslagnelheid



... ses habitants, ses cochons!



... ses habitants, et ses cochons (II)!



Stikstof dreigt Vlaamse economie te verstikken



... ses habitants, et ses cochons (III)!

ANALYSE

Le dossier azote, la bombe à retardement du gouvernement flamand



Le ministre-président flamand Jan Jambon et la ministre de l'Environnement Zuhair Demir ont tenté d'appeler au calme après l'avis négatif du Conseil d'État sur le décret azote. ©BELGA

HUGO LITTOW
04 octobre 2023 19:39

La tentative de passage en force de Zuhair Demir sur le dossier des émissions d'azote a été bloquée net par le Conseil d'État, fragilisant encore le gouvernement Jambon.



Des agriculteurs flamands mènent une action devant le stade de football de Saint-Trond

Une centaine d'agriculteurs ont mené une action dimanche près du stade de football Stayen à Saint-Trond (Limbourg) où se jouait le match opposant l'équipe du STVV au Racing Genk. Les agriculteurs se sont rassemblés dans le cadre des protestations qui ont éclaté dans plusieurs pays européens afin de dénoncer les règles strictes imposées au monde agricole par l'Europe.

Eric Steffens, Belga
lun. 29 janv. 10:19

... ses espèces protégées (retournés?)

Rode bosmieren houden aanleg sportpark Retie tegen



Un loup aperçu dans une zone résidentielle en Flandre : « J'étais un peu sous le choc »

Mercredi matin, un loup a été aperçu dans certains jardins des communes de Lanklare et Dilsen. Celui-ci semble s'être égaré et s'est retrouvé au beau milieu d'une zone résidentielle, qu'il a essayé de quitter à tout prix.



... ses marais (disparus)



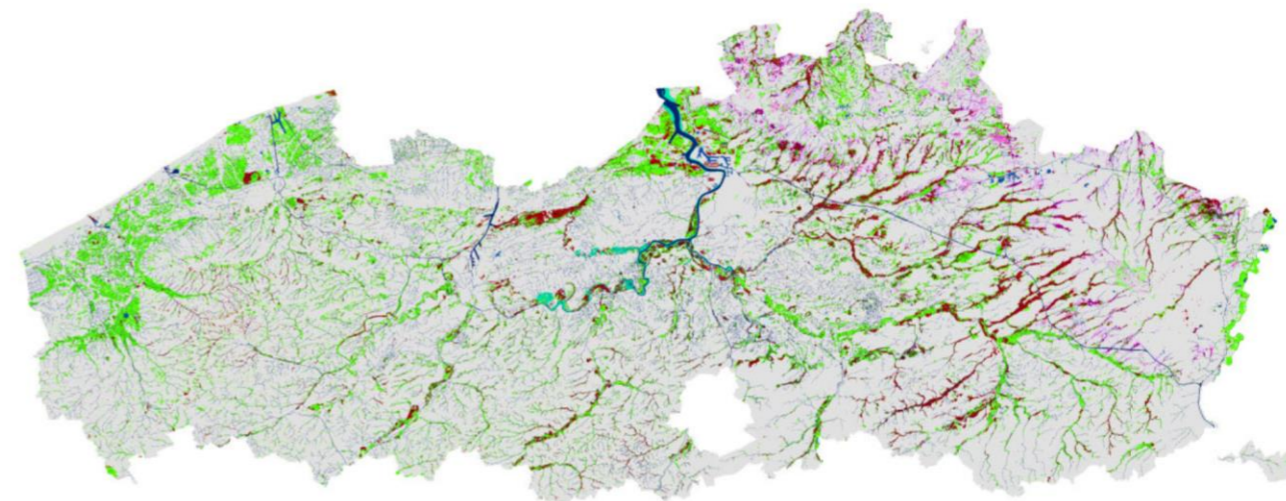
Natuurreservaat Demerbroeken. © Wouter Pattyn - naturalight

Vlaanderen verloor 75 procent van zijn 'wetlands' in de afgelopen 50 tot 60 jaar

Vlaanderen heeft de afgelopen 50 tot 60 jaar 75 procent van zijn zogenaamde 'wetlands', dat zijn venen, meren, natte graslanden en moerassen, drooggelegd. Dat blijkt uit onderzoek van het Instituut voor Natuur en Bos (INBO) en de Universiteit Antwerpen.

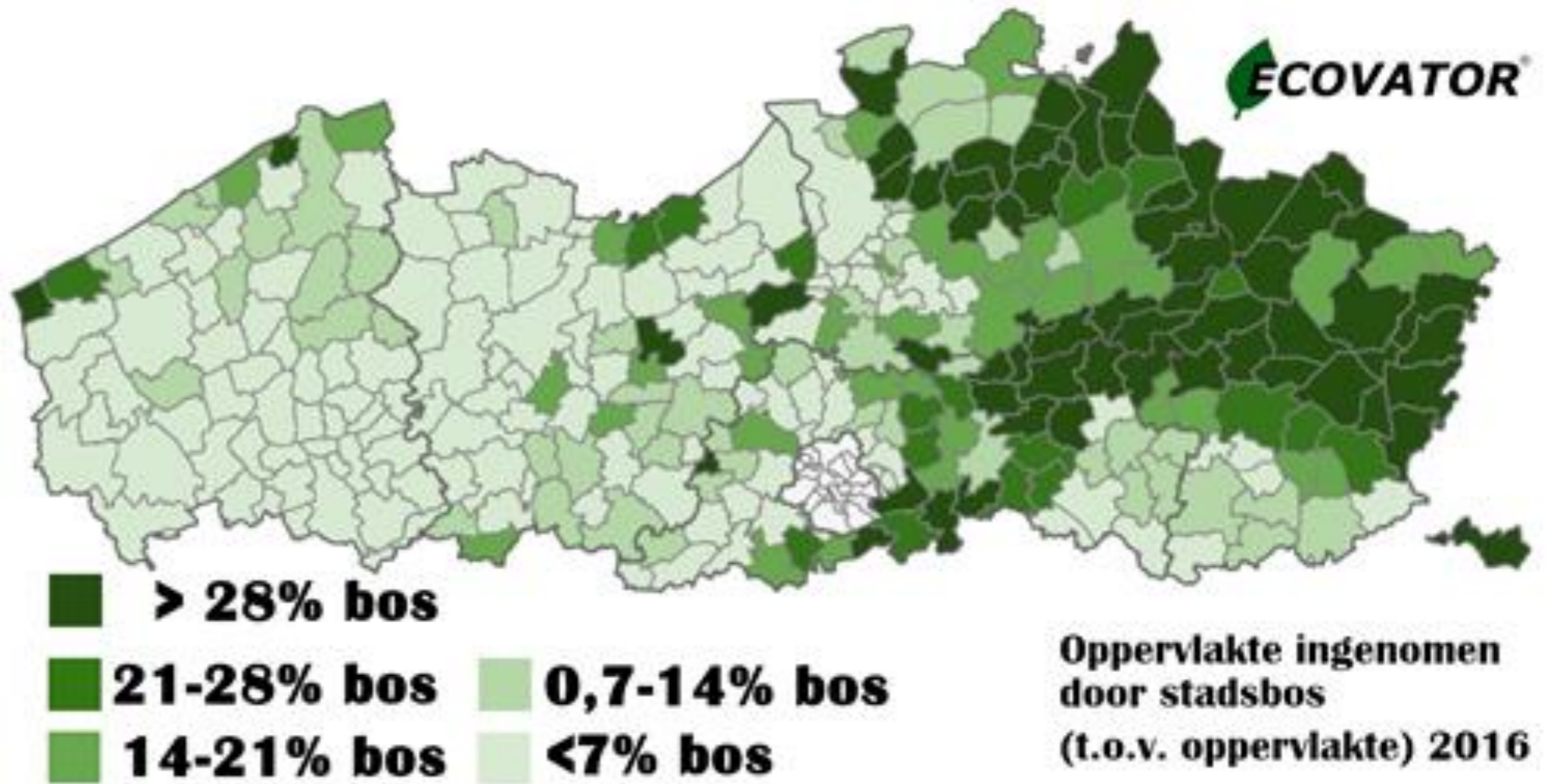
12-12-2019 10:25 - De Persgroep

Wetlandkaart Vlaanderen - historisch



totaal wetland: 243.500 ha (+/- 19% van Vlaanderen)

... ses forêts (disparus)



... et ses dunes!



II. Le passé (?)

Le danger...



www.delcampe.net

sunwu888

La solution ...



La solution ...

Milieu

25 jaar Duinendecreet: de dagen
dat de natuur het won op het
beton



© Getty Images/iStockphoto

III. Le présent

Le 'zorgplicht'

Art. 14. Quiconque pose des actes ou en donne l'ordre et est conscient ou peut présumer raisonnablement qu'ils pourront détruire ou nuire gravement aux éléments naturels des environs, est tenu de prendre toutes les mesures qu'on peut raisonnablement demander à lui pour prévenir, limiter ou restaurer la destruction et les dommages.



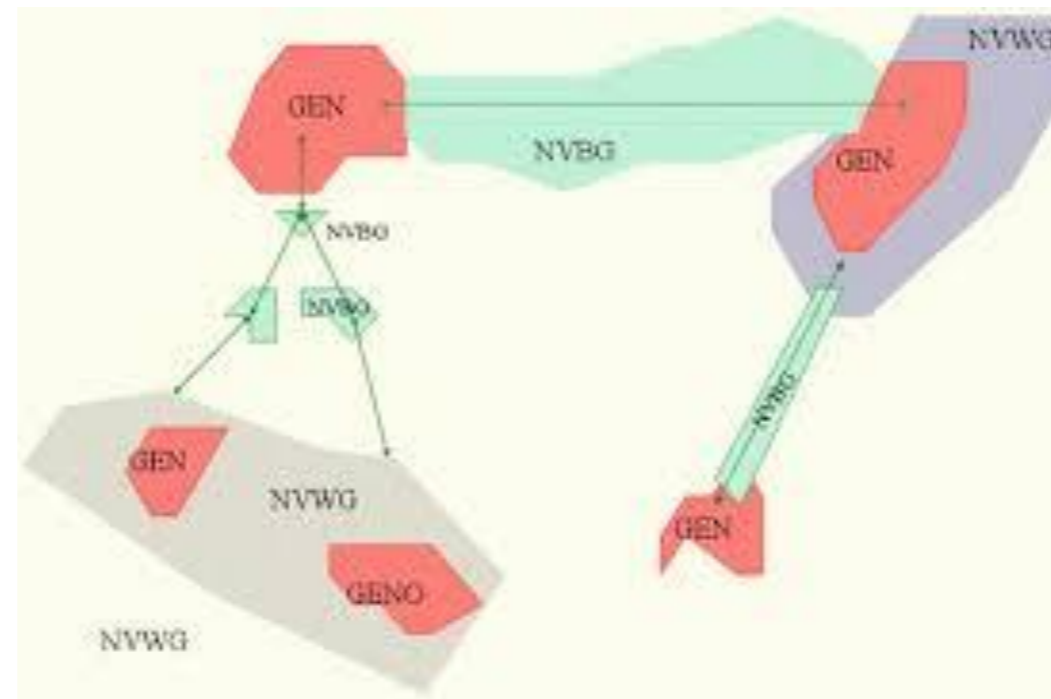
Le 'natuurtoets'

Art. 16. Si, pour une activité, est requise une autorisation ou une permission de l'autorité en vertu des lois, décrets ou arrêtés ou une déclaration ou notification à l'autorité, cette dernière assure que la nature ne subisse **aucun préjudice évitable** par l'imposition de conditions ou le refus de l'autorisation ou de la permission.



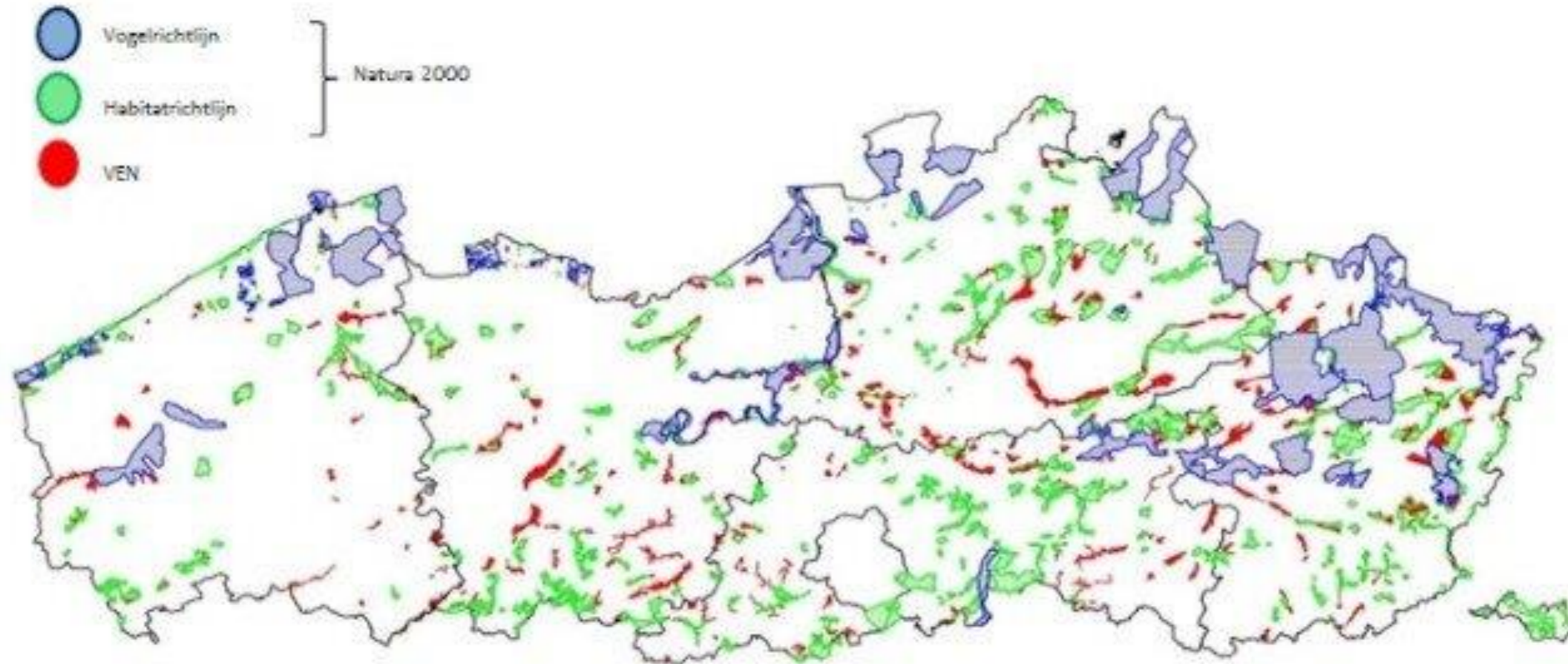
Le 'VEN'

'Le **Réseau écologique flamand** est un ensemble cohérent et organisé d'espaces libres au sein desquels est menée une politique spécifique en matière de conservation de la nature, fondée sur les caractéristiques et les éléments du milieu naturel, l'interdépendance des zones de l'espace libre et les richesses naturelles présentes et potentielles. Le Gouvernement flamand délimite dans les 5 ans suivant l'entrée en vigueur du présent décret une superficie effective à réaliser de 125.000 ha et assure l'élaboration des plans directeurs de la nature dans les 10 ans de l'entrée en vigueur du présent décret'.



Zones Natura 2000

NATURA-2000 in Vlaanderen



IV. Le futur

Le batail continue contre le ‘décret stikstof’



De boeren trokken dit jaar al meermaals de straat op om te protesteren tegen het Vlaamse en Europese landbouwbeleid.
Foto: Belga

Boerenbond stapt naar Grondwettelijk Hof tegen stikstofdecreet

De Boerenbond start een procedure bij het Grondwettelijk Hof tegen het stikstofdecreet. Dat decreet is in januari goedgekeurd door het Vlaams Parlement en gaat over maatregelen om de uitstoot van stikstof sterk te verminderen. Voor de goedkeuring zijn er meer dan twintigduizend bezwaren ingediend, zonder resultaat. Daarom is de juridische weg de enige oplossing, zegt voorzitter Lode Ceysens.

Nils Schillewaert

Aligner les regimes de protection générique avec les plans de secteur?



Geen extra verkaveling op de Heikantberg in Rotselaar

Er komen geen extra huizen op de Heikantberg in Rotselaar. Buurtbewoners en natuurverenigingen hebben al verschillende keren een omgevingsvergunning kunnen tegenhouden. Nu weigert de provincie een nieuwe aanvraag voor 9 huizen. Lokale actiegroep Semper Ferraris is blij met de beslissing. Volgens Philip Croes gaat het om het laatste stukje ongerept bos van de Heikantberg, een eeuwenoud bos.

radio2, Lennart Segers
ma 06 feb 2023 17:26



Restaurer les marais partout?

LENNIK - Het moeras ter hoogte van de Slagvijverbeek is definitief gered



Het moeras is gered.- Ingezonden foto



Le changement climatique et le 'klimaattoets'



Dan Smedley / Unsplash

Raad van State steekt stokje voor "mogelijk grootste ontbossing van de eeuw in Vlaanderen"

De Raad van State (RvS) heeft het ruimtelijk uitvoeringsplan (RUP) van de gemeente Bocholt voor zandwinning in deelgemeente Kaulille vernietigd. Voor die zandwinning zou op termijn 100 hectare bos moeten verdwijnen. Volgens de RvS is er te weinig onderzoek gedaan naar zowel alternatieve locaties als de impact op het milieu en het klimaat.



V. Conclusion

2022

2050

