

Description du conseil cynégétique

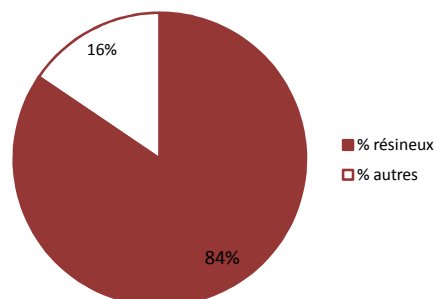
(Secteur de) Conseil cynégétique Hautes Fagnes Eifel Bullange Ouest Malmédy Sud

Superficie totale du (secteur de) Conseil cynégétique (1000 ha)	4.276
---	-------

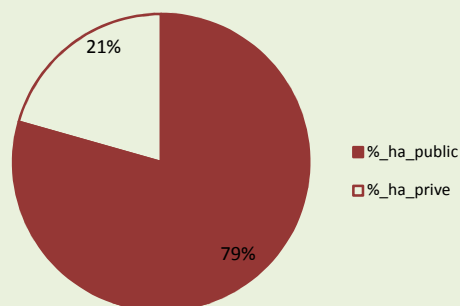
Superficie boisée occupée par le Cerf (1000 ha)	1.483
---	-------

Superficie de référence plan de tir Cerf (1000 ha)	1.656
--	-------

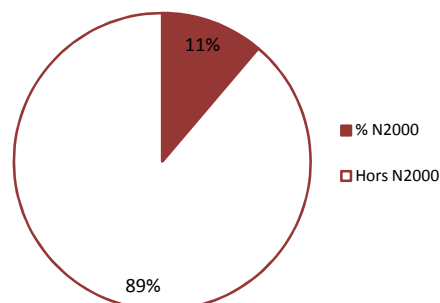
Proportion forêt de résineux (%)



Proportion propriétés publiques (%)



Proportion des sites Natura 2000 (%)



Altitude moyenne (m)	496
----------------------	-----

Indice de masse corporelle du cerf (IMC) (kg)	39.08
---	-------

Catégorie IMC	moyen
---------------	-------

Prélèvement (n/1000 ha) 2015 Données à l'échelle du secteur de Conseil

cerf	11.23
------	-------

chevreuil	32.54
-----------	-------

sanglier	6.83
----------	------

Prélèvement absolu 2015	
-------------------------	--

daim	0
------	---

mouflon	0
---------	---

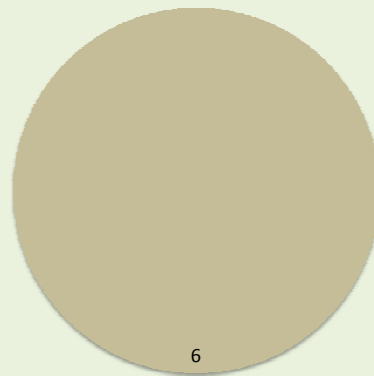
Densité estimée Cerf en 2017 / 1000 ha bois référence	10
---	----

Réseau Enclos-exclos

Nombre de placettes

6

Objectif sylvicole n°1



■ Chênes indigènes

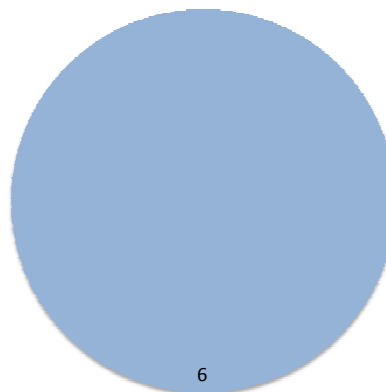
■ Hêtre

■ Epicéa commun

■ Non défini ou non communiqué

6

Objectif sylvicole n°2



■ Chênes indigènes

■ Hêtre

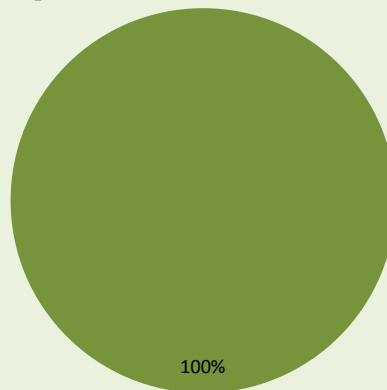
■ Epicéa commun

■ Douglas

■ Non défini ou non communiqué

6

Proportion des dispositifs en forêt publique

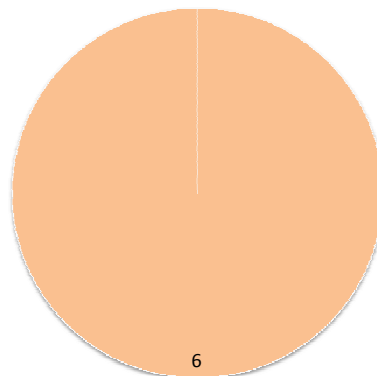


■ Public

■ Privé

100%

Types de peuplements



■ Feuillus

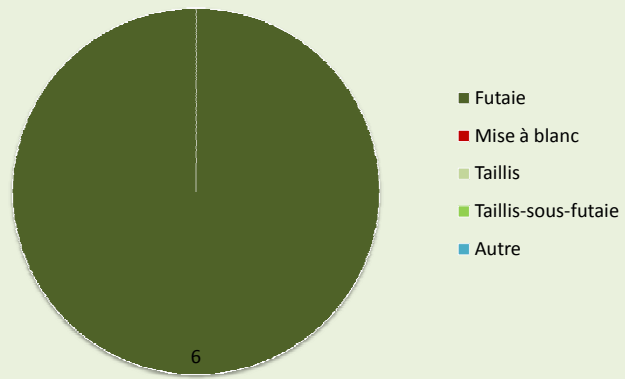
■ Mixte

■ Résineux

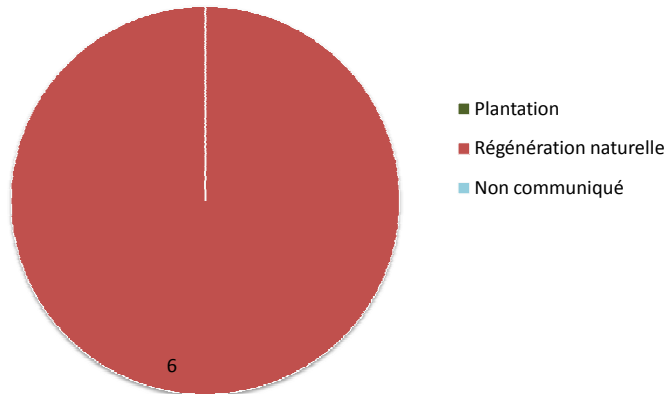
■ Non communiqué

6

Régime



Régénération



Proportion de dispositifs en Natura 2000

