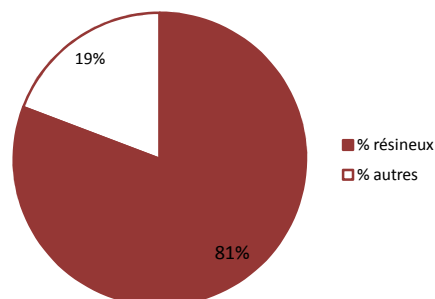


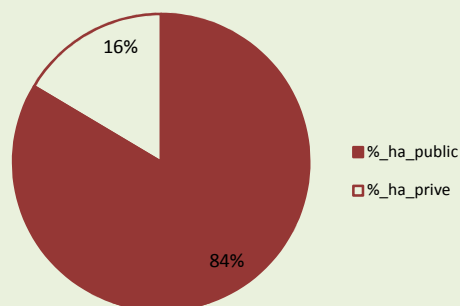
Description du conseil cynégétique

(Secteur de) Conseil cynégétique	Hautes Fagnes Eifel Bullange St-Vith
Superficie totale du (secteur de) Conseil cynégétique (1000 ha)	1.551
Superficie boisée occupée par le Cerf (1000 ha)	0
Superficie de référence plan de tir Cerf (1000 ha)	0

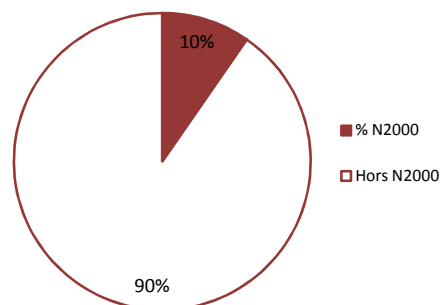
Proportion forêt de résineux (%)



Proportion propriétés publiques (%)



Proportion des sites Natura 2000 (%)



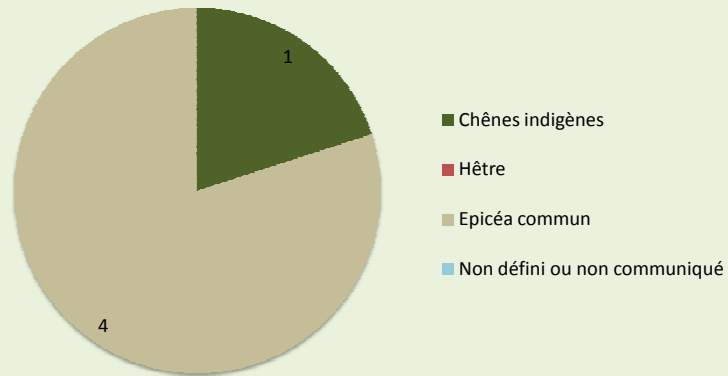
Altitude moyenne (m)	558
Indice de masse corporelle du cerf (IMC) (kg)	41.16
Catégorie IMC	0.00
Prélèvement (n/1000 ha) 2015	Données à l'échelle du secteur de Conseil
cerf	11.23
chevreuil	32.54
sanglier	6.83
Prélèvement absolu 2015	
daim	0
mouflon	0
Densité estimée Cerf en 2017 / 1000 ha bois référence	0

Réseau Enclos-exclos

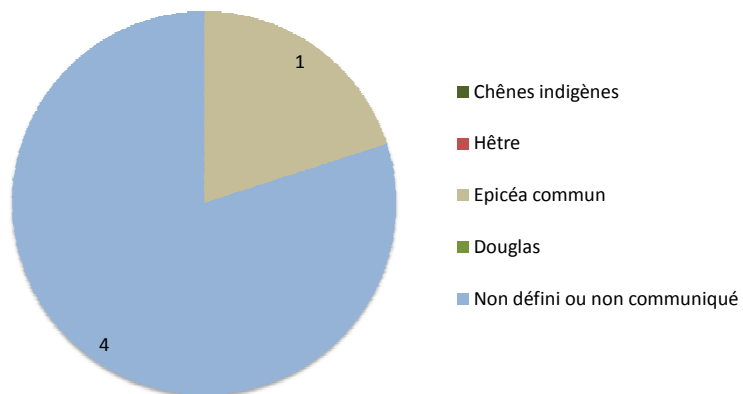
Nombre de placettes

5

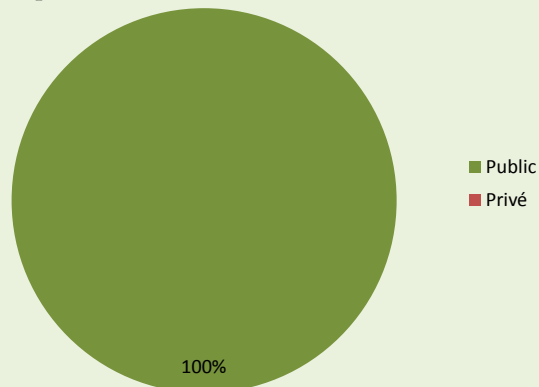
Objectif sylvicole n°1



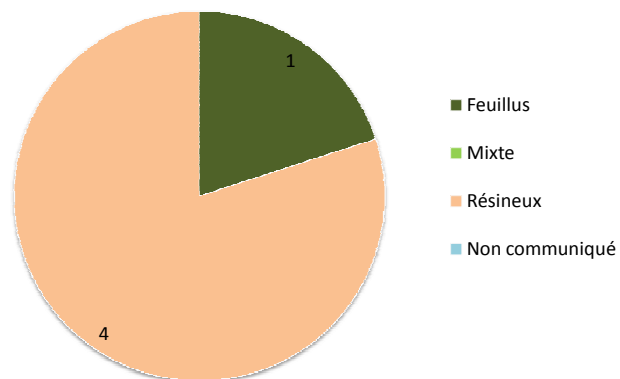
Objectif sylvicole n°2



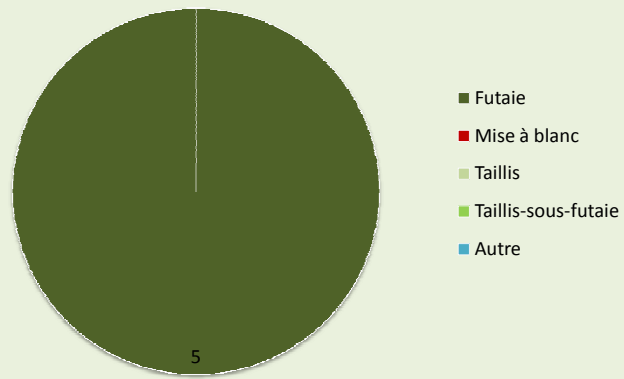
Proportion des dispositifs en forêt publique



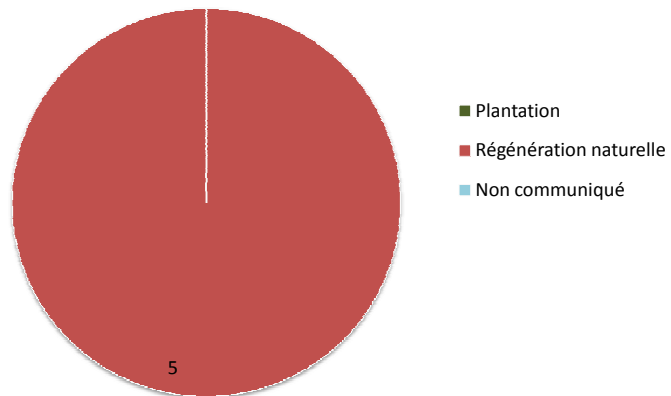
Types de peuplements



Régime



Régénération



Proportion de dispositifs en Natura 2000

