

Description du conseil cynégétique

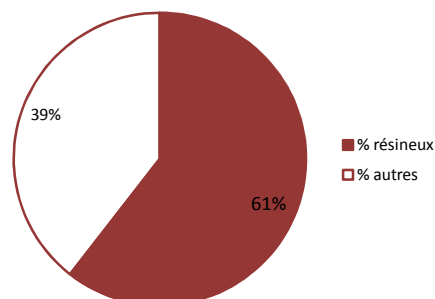
(Secteur de) Conseil cynégétique Hautes Fagnes Eifel Elsenborn Kuchelscheid

Superficie totale du (secteur de) Conseil cynégétique
(1000 ha) 6.976

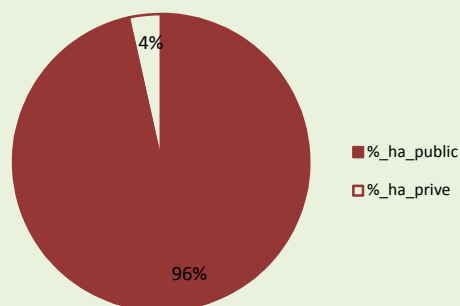
Superficie boisée occupée par le Cerf (1000 ha) 3.937

Superficie de référence plan de tir Cerf (1000 ha) 3.613

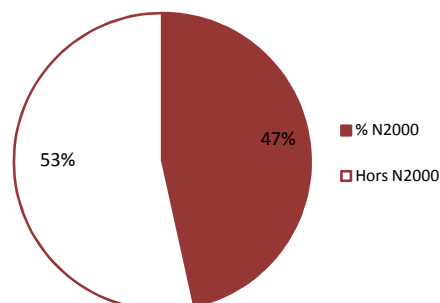
Proportion forêt de résineux (%)



Proportion propriétés publiques (%)



Proportion des sites Natura 2000 (%)



Altitude moyenne (m) 579

Indice de masse corporelle du cerf (IMC) (kg) 37.33

Catégorie IMC pauvre

Prélèvement (n/1000 ha) 2015 Données à l'échelle du secteur de Conseil

cerf 17.71

chevreuil 29.43

sanglier 2.99

Prélèvement absolu 2015

daim 0

mouflon 0

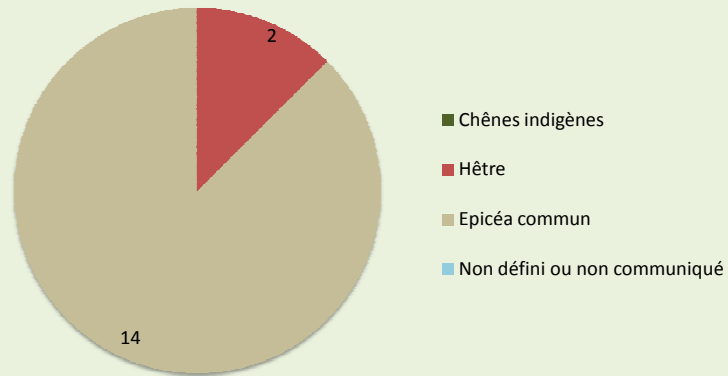
Densité estimée Cerf en 2017 / 1000 ha bois référence 25

Réseau Enclos-exclos

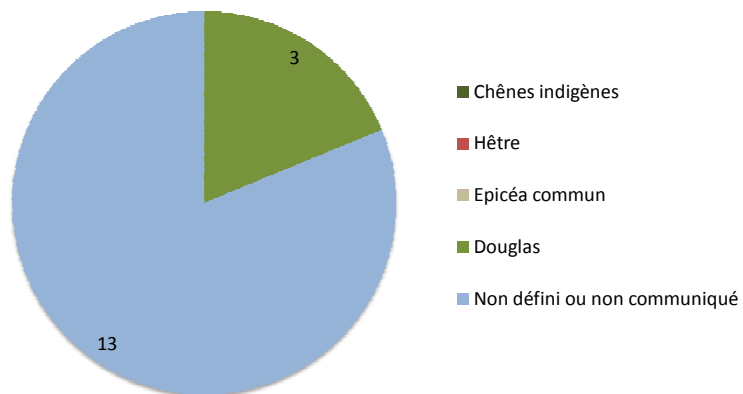
Nombre de placettes

16

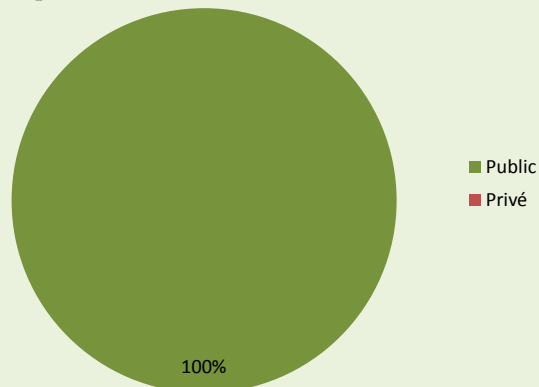
Objectif sylvicole n°1



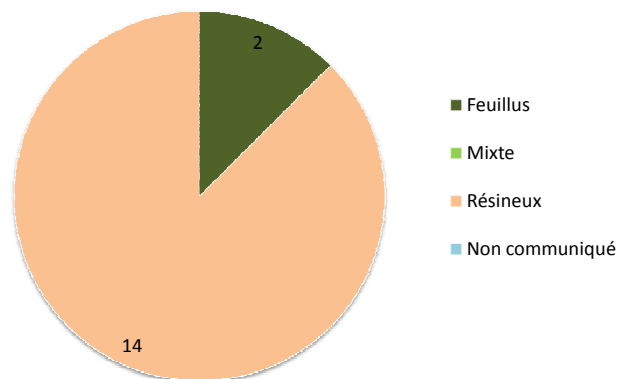
Objectif sylvicole n°2



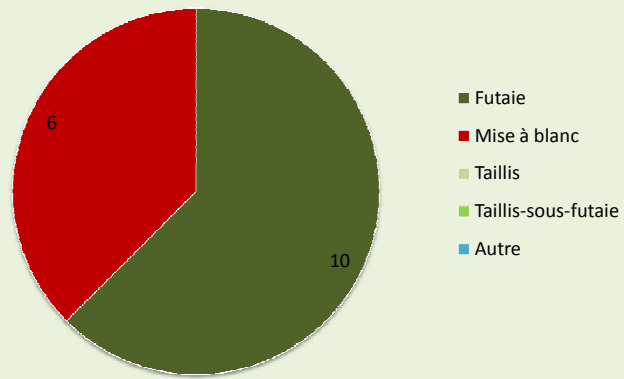
Proportion des dispositifs en forêt publique



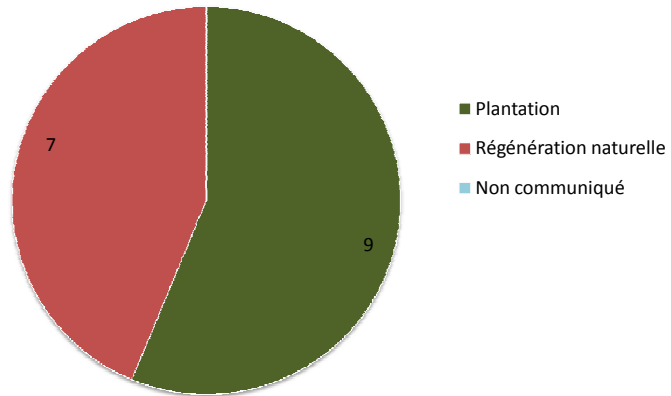
Types de peuplements



Régime



Régénération



Proportion de dispositifs en Natura 2000

